Comune di Calcinaia

STUDIO ASSOCIATO ARCHITETTURAMBIENTE

Progetto:
"SERVIZIO DI INGEGNERIA DEGLI INTERVENTI DI MANUTENZIONE STRAORDINARIA ALLA VIABILITA' COMUNALE"

Planimetria generale FORNACETTE - scala 1:1000
Dettaglio realizzazione parcheggio - scala 1:200
Dettaglio realizzazione Piazza Palach - scala 1:200

3

LEGENDA

10 - via Piave dopo sottopasso e parcheggio Zona Gaddi
11 - via Masoni
12 - via Verdi tratto senso unico
14 - via Fantozzi da via Lavagnini a via Gramsci
15 - via Anna Franck da via Gronchi a via Amendola
17 - via del Battaglione, via Palermo fino a via Bari
18 - via Napoli fino a intersezione via Bari
19 - via Taranto dal civico 23 al civico 33
20 - via Pozzale fino a piazza Coppi
21 - via Berlinguer
22 - via Casarosa
24 - via Curiel e Piazza Jan Palach

Rifacimento viabilità
Realizzazione parcheggio
Rifacimento Piazza

REALIZZAZIONE PARCHEGGIO ZONA GADDI

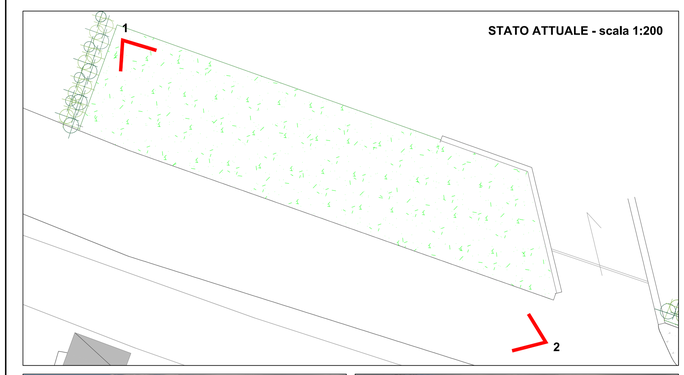

STATO ATTUALE - scala 1:200


FOTO 1


FOTO 2

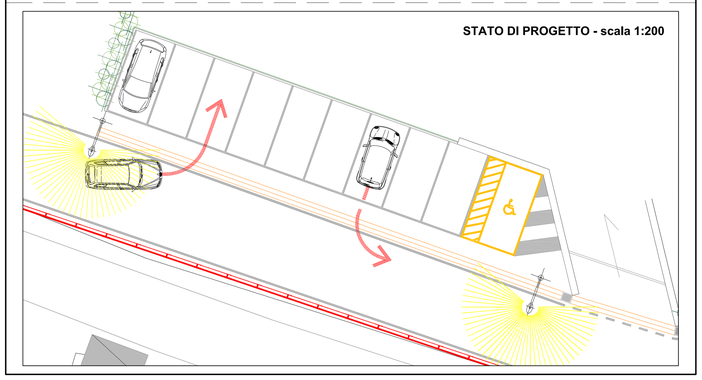
STATO DI PROGETTO - scala 1:200

RIFACIMENTO PIAZZA PALCH

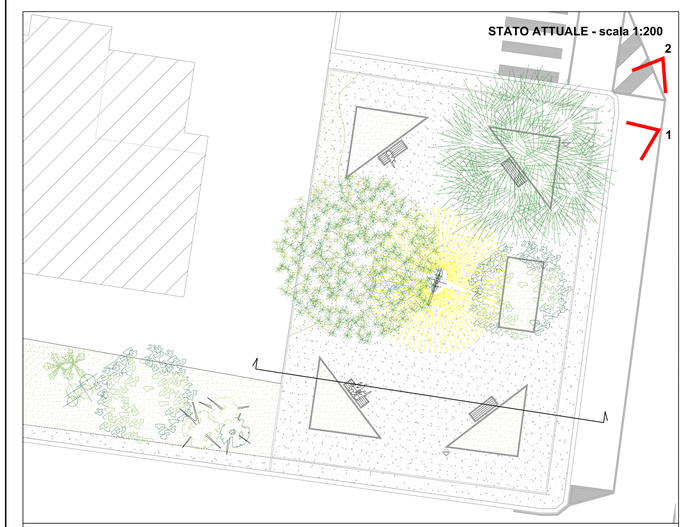

STATO ATTUALE - scala 1:200


FOTO 1


FOTO 2


STATO ATTUALE - scala 1:200